

භූගෝල විද්‍යාව



5.1.1 ශ්‍රී ලංකාවේ නාගරීකරණය





නිපුණතාවය 5 :- ශ්‍රී ලංකාවේ නාගරීකරණයේ ස්වභාවය අධ්‍යයනය කරමින් නාගරීකරණය ආශ්‍රිත ගැටලු පරීක්ෂා කරයි.

නිපුණතා මට්ටම 5.1 :- ශ්‍රී ලංකාවේ නාගරීකරණ ස්වභාවය අධ්‍යයනය කරයි.

නිපුණතා මට්ටම 5.2 :- ශ්‍රී ලංකාවේ නාගරීකරණ ගැටලු පරීක්ෂා කරයි.

ශ්‍රී ලංකාවේ නාගරීකරණය පාඩම අධ්‍යයනය තුළින් ඔබට පහත කරුණු පිළිබඳ අවබෝධයක් ලබා ගත හැකි වනු ඇත.

5.1.1 ➡ ශ්‍රී ලංකාවේ නාගරීකරණයේ ස්වභාවය අවබෝධ කර ගැනීම.

5.1.2 ➡ ශ්‍රී ලංකාවේ නාගරීකරණ ක්‍රියාවලියට බලපාන හේතු.

5.1.3 ➡ ශ්‍රී ලංකාවේ නාගරීකරණයේ විවිධ මට්ටම් පැහැදිලි කර ගැනීම.

5.1.4 ➡ ශ්‍රී ලංකාවේ නාගරීකරණයේ ප්‍රවණතා හා විවාදිත.

5.2.1 ➡ ශ්‍රී ලංකාවේ නාගරීකරණය ආශ්‍රිත

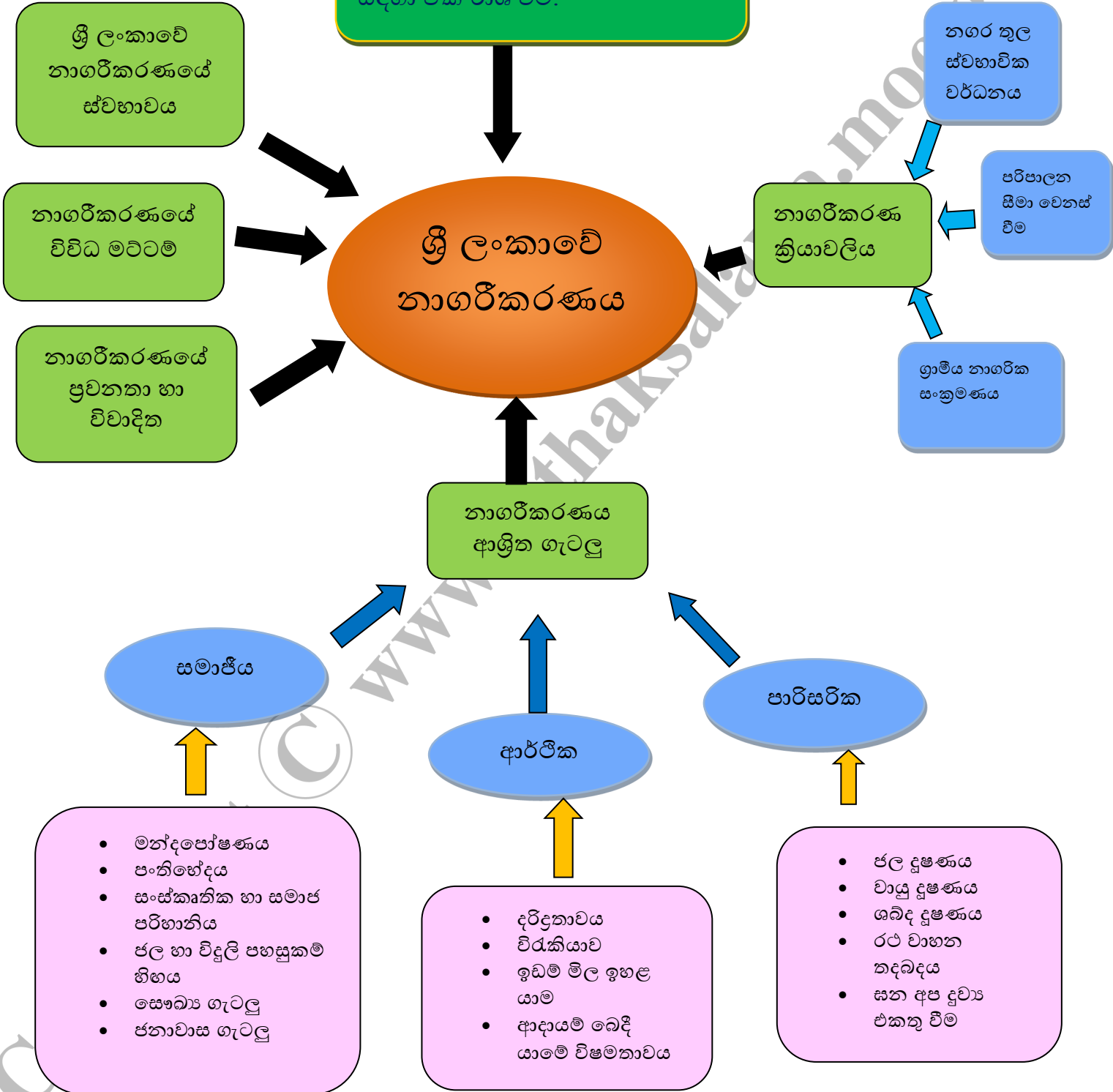
- සමාජ ආර්ථික ගැටලු
- පාරිසරික ගැටලු

ශ්‍රී ලංකාවේ නාගරීකරණය ආශ්‍රිත සමාජ ආර්ථික හා පාරිසරික ගැටලු වලට විසඳුම්.





නාගරීකරණය යනු ආර්ථික හා සේවා පහසුකම් ඇති කුඩා ප්‍රදේශයකට ජනයා ස්ථිර පදිංචිය සඳහා එක රාශි වීම.



අන්තර්ගතය :- එච්.පී. ඉන්ද්‍රා කුමාරි මිය. ගුරු උපදේශිකා - දෙනුවර කලාපය

සැකසුම :- ප්‍රසංගිකා මධුෂානි මෙනවිය, ජාතික තරුණ සේවා සභාව (2017-2018)

පරීක්ෂා කිරීම- මල්ලිකා සෙනෙවිරත්න- ගුරු උපදේශිකා-ශ්‍රී ජයවර්ධනපුර අධ්‍යාපන කලාපය



ශ්‍රී ලංකාවේ නාගරීකරණය



නාගරීකරණය රටක සමාජ ආර්ථික සංවර්ධනය විදහා දක්වන කැඩපතක් බඳුය. ශ්‍රී ලංකාව සංවර්ධනය අතින් යම් මට්ටමක පැවතිය ද වාර්තා දත්ත අනුව නාගරීකරණය ආශ්‍රිතව මන්දගාමී වර්ධනයක් පෙන්නුම් කරයි. ලෝකයේ අඩුම නාගරීකරණ මට්ටමක් පෙන්නුම් කරන රටවල් දහය අතුරින් ශ්‍රී ලංකාව හත්වන ස්ථානයට පත්ව ඇත. දකුණු ආසියාතික රටවලට සාපේක්ෂව ශ්‍රී ලංකාව ඉහළ සමාජ වර්ධනයක් අත්පත් කර සිටිය ද නාගරීකරණය අතින් යම් පසු බෑමකට ලක් වී ඇත. 2012 වර්ෂය වන විට ශ්‍රී ලංකාවේ නාගරීක ප්‍රදේශ සංඛ්‍යාව 64 ක් විය. එයින් 26 ක් ම ඉතා කුඩා නගර වේ.

ශ්‍රී ලංකාවේ නාගරීකරණය පිළිබඳ අධ්‍යයනය කිරීම ඉතා අපහසු කාර්යයක් වී ඇත. නාගරීක ප්‍රදේශ නිවරදිව අර්ථ දක්වා නොමැති වීම හා නාගරීක ප්‍රදේශ හඳුනා ගැනීමේ නිර්ණායක වරින් වර වෙනස් වීම මීට හේතුවයි. ශ්‍රී ලංකාවේ නාගරීකරණය හඳුනා ගන්නේ පරිපාලන ඒකක ඇසුරිනි. ඒ අනුව වර්තමානයේ නගර සභා හා මහ නගර සභා පමණක් නාගරීක තත්ත්වයෙහි ලා සලකයි. (1987 න් පසු)

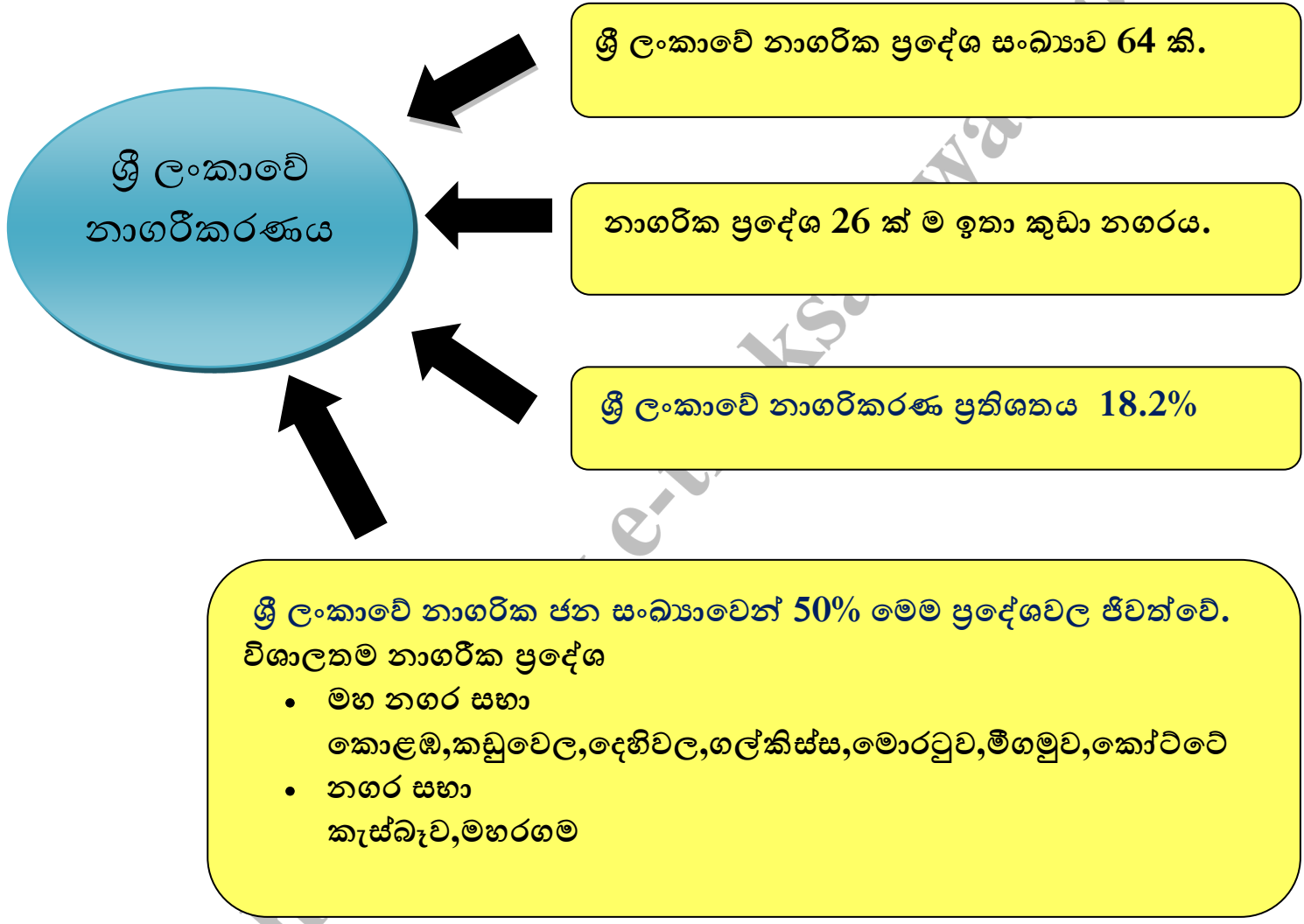
2012 සංගණන වාර්තා අනුව මුළු ජනගහනයෙන් 18.2% ක් නාගරීක ජන සංඛ්‍යාවට අයත් ය. ශ්‍රී ලංකාවේ ඇතැම් ග්‍රාමීය ප්‍රදේශවල නාගරීක යැයි කියන ප්‍රදේශවලට වඩා ජනගහනය වැඩිය. එ නිසා ශ්‍රී ලංකාවේ නාගරීකරණය සුවිශේෂී තත්ත්වයකි. කෙසේ වෙතත් 21 වන සියවස ආරම්භයේදී රට තුළ සිදු වෙමින් පවතින්නා වූ සමාජ හා ප්‍රජා විද්‍යාත්මක වෙනස්කම් හා ආර්ථික ක්ෂේත්‍රයේ ඇති වූ වෙනස් කම් හේතුවෙන් නාගරීකරණ ක්ෂේත්‍ර ශීඝ්‍ර වර්ධනයක් පෙන්නුම් කරයි. නමුත් නාගරීක වෙනසක ස්වභාවයක් දක්නට ලැබුණ නිරූපණය නොවීම ශ්‍රී ලංකාවේ නාගරීකරණය හා සම්බන්ධ සුවිශේෂී තත්ත්වයකි.



Copyright



ශ්‍රී ලංකාවේ නාගරීකරණය





පැවරුම

(1) දියුණු වෙමින් පවතින රටවල නාගරීකරණ ලක්ෂණ ගැන සලකා බලන විට ශ්‍රී ලංකාව සුවිශේෂී වේ. ශ්‍රී ලංකාවේ නාගරීකරණය හා සම්බන්ධ සුවිශේෂීතා තුනක් දක්වන්න.

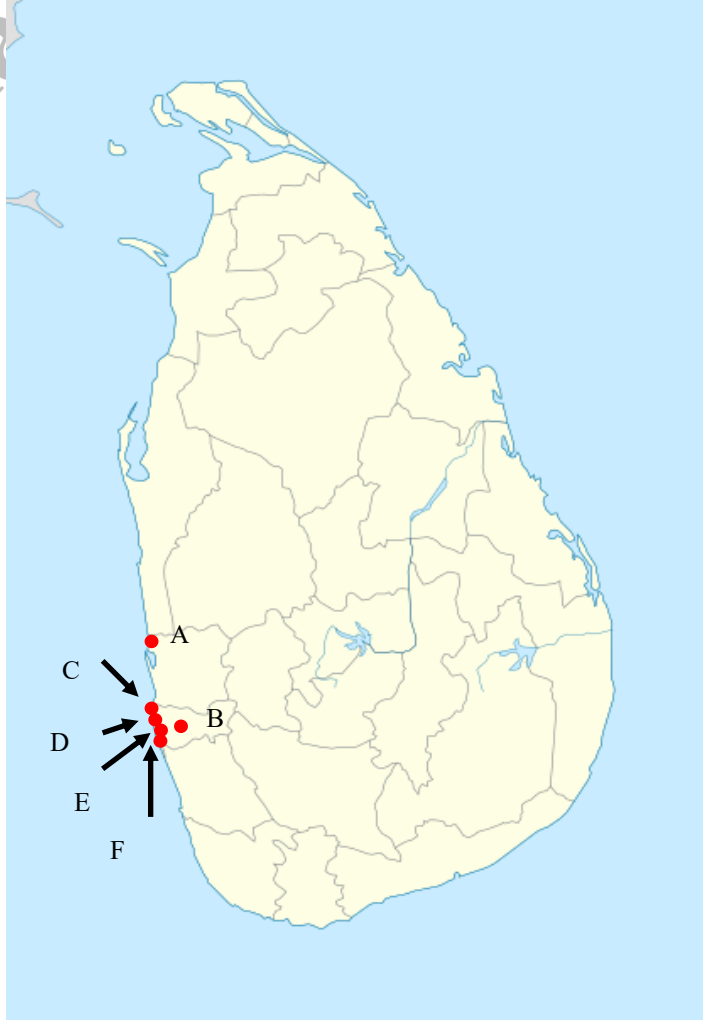
(2) පහත සඳහන් ප්‍රශ්න වලට කෙටි පිළිතුර සපයන්න.

- I. ශ්‍රී ලංකාවේ නාගරීක ප්‍රදේශ ගණන කොපමණ ද?
- II. ශ්‍රී ලංකාවේ මුළු ජනගහනයෙන් නාගරීක සංඛ්‍යාව ප්‍රතිශතයක් ලෙස කොපමණද?

(3) පහත සඳහන් වාක්‍ය හරි නම් (✓) ලකුණ ද වැරදි නම් (X) ලකුණ ද ඉදිරියේ ඇති වරහන තුළ යොදන්න.

- I. ශ්‍රී ලංකාවේ මහ නගර සභා පමණක් නාගරීක ප්‍රදේශ ලෙස සලකයි. ()
- II. 2012 වන විට කුඩා නගර 26 ක් තිබුණි. ()
- III. ශ්‍රී ලංකාවේ නාගරීක ජන සංඛ්‍යාවෙන් 50% මහ

(4) පහත දැක්වෙන නාගරීක ප්‍රදේශ ශ්‍රී ලංකා සිතියමක ලකුණු කර ඇත. අදාළ නගරයට හිමි අක්ෂරය සිතියමෙන් තෝරා ලියන්න.



Copyright © www.e-thaksalawa.moe.gov.lk



පිළිතුරු

(1) කොළඹ නගරය කේන්ද්‍ර කරගෙන නාගරීකරණය සිදුවීම.
සැබෑ නාගරීකරණ මට්ටම සංඛ්‍යාත්මකව නිරූපණය නොවීම.
මන්දගාමී නාගරීක වර්ධනයක් පැවතීම.

(2) (I) 64%
(II) 18.2%

(3) (I) ×
(II) √

(4)

නගරය	අක්ෂරය
කොළඹ	C
කඩුවෙල	B
දෙහිවෙල	D
ගල්කිස්ස	E
මොරටුව	F
මීගමුව	A

(III) ×

Copy